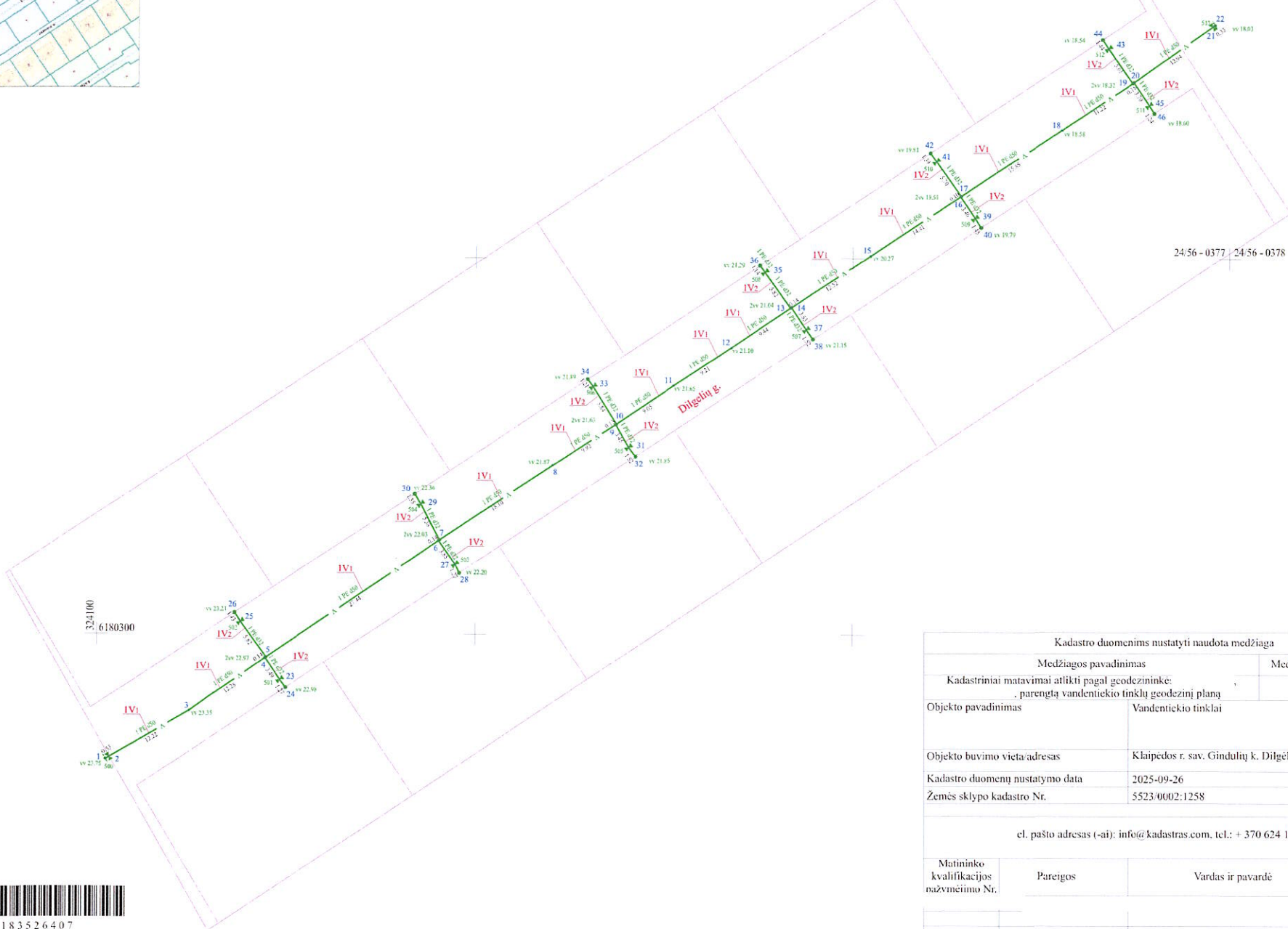


ISDĖSTYMO PLANAS

M1:500



Kadastro duomenimis nustatyti naudota medžiaga			
Medžiagos pavadinimas		Medžiagos parengimo data	
Kadastriniai matavimai atlikti pagal geodezininkę: 			



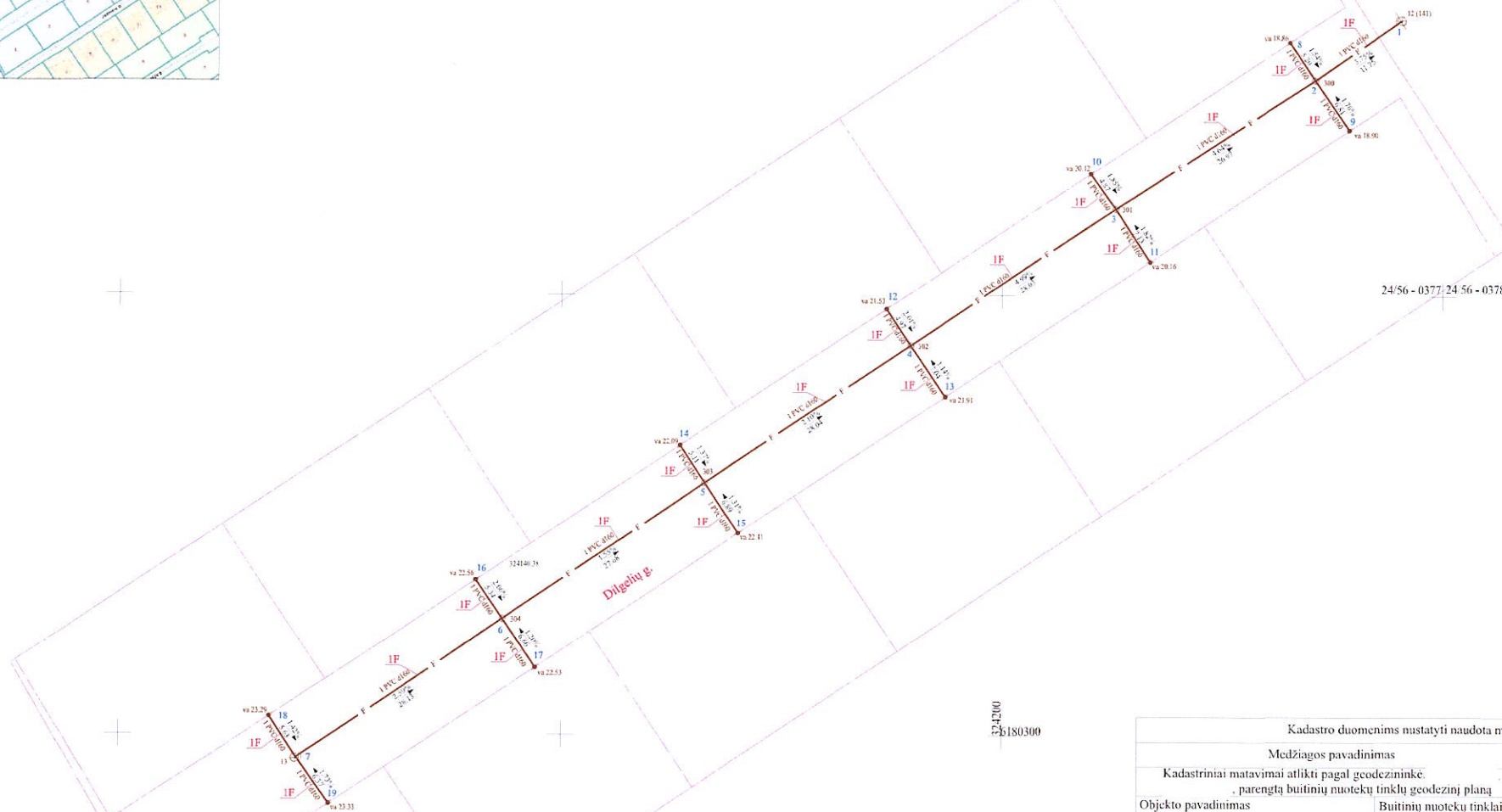
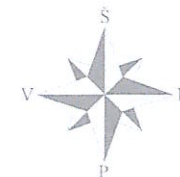
1183526407

Išdėstymo schema



IŠDĖSTYMO PLANAS

M1:500



5180300

Kadastro duomenimis nustatyti naudota medžiaga			
Medžiagos pavadinimas		Medžiagos parengimo data	
Kadastriniai matavimai atlikti pagal geodezininkę		2025-09-18	
, parengtą buitinių nuotekų tinklų geodezinį planą			
Objekto pavadinimas	Buitinių nuotekų tinklai		
Objekto buvimo vieta/adresas	Klaipėdos r. sav. Gindulių k. Dilgelių g.		
Kadastro duomenų nustatymo data	2025-09-26		
Žemės sklypo kadastro Nr.	5523/0002:1258		
el. pašto adresas (-ai): info@kadastras.com, tel.: + 370 624 102 69; + 370 624 102 69			
Matininko kvalifikacijos pažymėjimo Nr.	Pareigos	Vardas ir pavardė	Data
			2025-09-26



1183526630